




© Bayerische Vermessungsverwaltung 2016
Gedruckt am 25.10.2016 10:48

Legende:

-  RKB Rammkernbohrung
-  DPH Rammsondierung
-  SCH Schurf

Kartengrundlage : www.geoportal.bayern.de

**Errichtung eines interkommunalen
Gewerbegebietes, Mintraching/Barbing
AG: Gemeinde Mintraching**

Lageplan

Auftrag Nr. 150258

Anlage 1.2

Datum: 25.10.2016

Maßstab: siehe Balken

Bearbeiter: Dipl.-Ing (FH) M. Piendl

